

TALLER DIAGNÓSTICO TERRITORIAL

DESCIFRANDO MI TERRITORIO

SALUDO:

¡Hola! Bienvenidos al taller de Diagnóstico Territorial, en este taller conoceremos los diferentes aspectos que hace parte del territorio en el que cada uno y cada una de nosotros habita, esperamos aprender y tejer juntos en este nuevo paso.

OBJETIVO DEL TALLER:

Identificar las características sociales, ambientales, culturales y físicas del territorio que conlleven a una comprensión e identificación de aspectos relevantes que ayuden a la configuración territorial a tres escalas específicas, desde el individuo, la comunidad y la relación con el espacio donde se habita.

PRESENTACIÓN DEL TALLER PASO A PASO

1. El taller que vamos a desarrollar está enfocado en conocer los diferentes aspectos del territorio y también los mecanismos para participar en la construcción territorial.
2. Para esto debemos definir y entender los principales conceptos asociados al diagnóstico territorial.
3. Con el material de apoyo podremos acercarnos más a la temática del taller.
4. Finalmente realizaremos el Eco Reto en el que pondremos en práctica el conocimiento aprendido.

Conceptos básicos

- **Territorio:** El territorio parte de las actividades cotidianas que realizamos, es más una significación de nuestra vida, por ello el territorio comprende la materialidad, lo emocional y el conocimiento que va creciendo en las relaciones que se establecen en él. El territorio es una significación cultural, diferente a la *tierra* que es principalmente el medio en el que se realizan diversas prácticas, principalmente económicas. Pero de esas prácticas surgen formas






de organizarnos socialmente y prácticas culturales, religiosas, políticas que le dan forma al territorio.

Entonces podemos decir que el territorio se encuentra conformado por diferentes dimensiones, esas dimensiones no se encuentran desligadas unas de otras sino que se anudan para dar forma al territorio, este es multidimensional y multiescalonado.

INTRODUCCIÓN A LA TEMÁTICA

Es por ello que debemos entender las múltiples dimensiones del territorio para poder realizar acciones que estén en pos de llevar una mejor vida. El territorio se administra desde el Estado a través de sus diferentes políticas, por ello también tiene un dimensión política que afecta a las demás. La visión política que se tenga del territorio afecta la vida que llevamos, no los la nuestra (seres humanos) sino también la de otras especies que habitan el mundo. Por ejemplo la economía en el país se ha enfocado en la explotación de recursos naturales para luego ser enviados a otros países y desde allí producir mercancías que incluso vuelven a nosotros ¿Por qué nosotros no producimos nuestras propias mercancías? La economía basada en la explotación desregulada causa impactos en la sociedad, ya que genera desplazamientos, sobre todo de los campesinos y de animales que habitan en los diferentes ecosistemas. De igual forma las comunidades indígenas a partir de sus prácticas generan formas de relacionarse con el mundo de donde surge la significación del territorio.

El territorio es multiescalonado porque parte desde nosotros, desde nuestra mismidad y también continúa en nuestro hogar, cuadra, barrio, comuna, ciudad, departamento, región, país, continente y mundo. Todos ellos se encuentran ligados y se afectan mutuamente. Por ejemplo: el café producido en la región cafetera es exportado a



diferentes lugares del mundo y así mismo genera unas prácticas culturales y sociales relacionadas con la producción del café.

Es por ello que en éste taller queremos explorar cómo se realiza el diagnóstico del territorio.

El proceso de diagnóstico territorial busca reforzar el diálogo y la confianza entre los diversos actores y las instituciones. Para orientar de forma concertada los cambios sociales, culturales y políticos, y mejorar la articulación de las intervenciones entre los diferentes niveles de decisión (la sociedad civil y sus organizaciones, el Estado y sus órganos). Sin embargo, como la mayoría de las dinámicas sobrepasa los límites políticos y administrativos, es importante tener en cuenta las externalidades que condicionan el desarrollo y las acciones llevadas a cabo en el territorio.

Es ahí donde entra el concepto de ordenamiento territorial como un instrumento que requiere un diagnóstico, una planificación (u ordenación), y una propuesta y formulación de pautas para una actuación política que se ha de inscribir en un marco regulador adecuado, en función de ciertos objetivos colectivos, conscientemente identificados, de transformación del territorio.

Para la elaboración de un ordenamiento territorial social y consciente, debe tener como punto de entrada los actores sociales e institucionales que viven o interactúan en el territorio; y aceleran, frenan, consolidan o modifican unas dinámicas territoriales ya definidas, o ponen en marcha nuevas dinámicas. En este proceso, «la percepción, las ideologías, los proyectos políticos, la dinámica económica y los niveles de articulación y coherencia entre los diversos sectores sociales juegan un rol fundamental».

Las etapas para llevar a cabo un diagnóstico territorial las conforma:






La observación inicial, que permite la identificación de la situación mediante una primera aproximación al territorio en su conjunto. Esta etapa corresponde a una toma de contacto inicial con la situación problemática, y en ella se persigue entender y tomar las vías por las cuales ha de proseguir el proceso de diagnóstico territorial.

La comprensión, o valoración del territorio. En esta etapa se lleva a cabo una calificación del territorio y un estudio de los protagonistas; se analizan los problemas y sus causas, se hacen surgir las condiciones que favorecen la confrontación con los márgenes de flexibilidad de los actores, y se propicia la apertura del diálogo.

Discusión sobre la problemática del territorio. Es donde surge el diseño de los principios de búsqueda de un consenso, y se establecerán normas y mecanismos para la mesa de negociación.

Ámbitos para el diagnóstico territorial

- **ECONOMICO:** Conjunto de bienes y actividades que integran la riqueza de una colectividad o individuo.
- **SOCIEDAD:** Conjunto de personas que se relacionan entre sí, de acuerdo a unas determinadas reglas de organización jurídicas y culturales, y que comparten una misma identidad en un espacio o tiempos determinados.
- **AMBIENTAL:** Fenómenos naturales de la geología de un terreno y permite comprender su composición, identificando un gran conjunto de características tales como el suelo, el relieve, el clima, la pendiente, los ríos, las montañas y los desiertos entre otros, pudiéndolos plasmar en mapa, donde encontraremos toda una representación del territorio.



- **CULTURAL:** Conjunto de ideas, comportamientos, símbolos y prácticas sociales, aprendidos de generación en generación a través de la vida en sociedad.

Dinámicas que fortalecen un territorio y llevan a la mejora de la calidad de vida

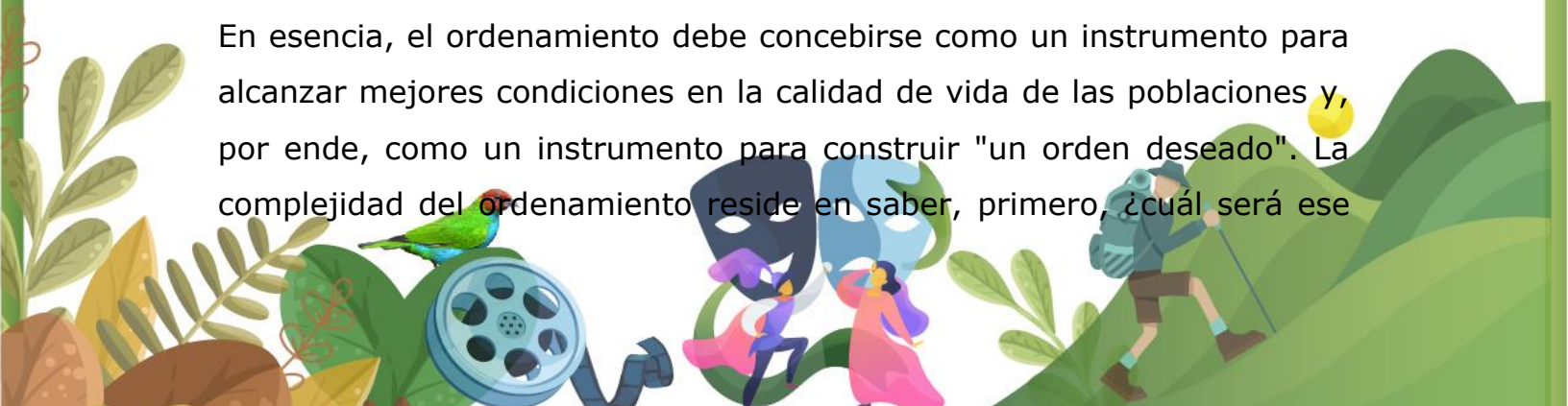
Se debe pretender lograr una mirada desde lo socio-institucional con un enfoque a la gobernanza, desde una economía-productiva, desde las capacidades en diferentes ámbitos (tecnológico, operativo, educativo, etc.) y desde el adecuado manejo de los recursos del territorio a nivel local y externo.

Finalmente, el relacionamiento con nuestro medio con una dinámica sostenible que lleve a la preservación de los bienes ecosistémicos del municipio.

El ordenamiento territorial

El ordenamiento territorial es un proceso que involucra directamente a los grupos sociales, ya que es en el territorio donde tienen lugar sus actividades cotidianas, por tanto, ha estado presente en el devenir histórico de las sociedades. En la actualidad, este tema cobra especial relevancia para Colombia, dado su papel como instrumento del Estado para, por una parte, ejercer control sobre el territorio y, por otra, orientar un determinado modelo de desarrollo.

En esencia, el ordenamiento debe concebirse como un instrumento para alcanzar mejores condiciones en la calidad de vida de las poblaciones y, por ende, como un instrumento para construir "un orden deseado". La complejidad del ordenamiento reside en saber, primero, ¿cuál será ese





orden deseado o ese modelo de territorio?; segundo, ¿qué es lo que desea la sociedad que se haga en su territorio?, teniendo en cuenta que esta es diversa, multicultural y estratificada (por citar solo algunos de los factores que generan su complejidad); y tercero, ¿cómo se genera un proceso de ordenamiento en un país donde el conflicto es el tema del día a día?

Ordenamiento y orden deseado

A pesar de que las discusiones generadas sobre ordenamiento a partir de los Planes de Ordenamiento Territorial (POT o EOT) sean relativamente recientes, el ejercicio de la organización territorial no es nuevo, y va de la mano con la presencia de los seres humanos en el planeta. Esta presencia está signada por la transformación y el establecimiento de supuestos órdenes sobre los ámbitos donde se llevan a cabo las actividades cotidianas. Por ejemplo, en el pensamiento indígena: "Cada cosa sagrada debe estar en su lugar, según indígenas que mencionan que incluso, se podría decir que es esto lo que la hace sagrada, puesto que, al suprimirla, aunque sea en el pensamiento, el orden entero del universo quedaría destruido; así pues, contribuye a mantenerlo al ocupar el lugar que le corresponde".

Los españoles utilizaron el tema del ordenamiento territorial para dominar sus colonias y así afianzar su poder político. La ordenación se convirtió en una política estratégica de subyugación de los grupos indígenas, como lo señalan los estudios de Herrera (2002, 305), en los cuales se destaca el ordenamiento espacial como un elemento legitimador de una determinada estructura sociopolítica y de un imaginario sobre el territorio que se plasmó en un modelo de ocupación europeo. Este encuentro de imaginarios generó una impronta en la organización territorial del país y



trascendió hacia una mentalidad particular sobre el manejo de los recursos y del mismo paisaje.

Eco-reto

Vamos a realizar un diagnóstico de nuestro territorio a partir de diferentes pasos:

- Primero: indentificaremos los aspectos que hacen parte del territorio, pueden ser algunos de ellos y puede ser un territorio específico, ya sea el hogar, la cuadra, el barrio; una montaña, un río o un bosque.
- Vamos a pensar qué prácticas están asociadas a éstos lugares, puede ser el cultivo, la minería, gastronomía, comercio, sitios de esparcimiento, turismo, religión entre muchas otras. (Podemos documentar el lugar escogido a través de fotografías que realcen las diferentes dimensiones)
- Vamos a pensar y recolectar las narrativas que están asociadas a éstos lugares y a reflexionar sobre como las dimensiones del territorio se afectan mutuamente en éste lugar escogido.
- Finalmente



